





Якушинецька  
територіальна громада

# Символіка Якушинецької територіальної громади



# Герб Якушинецької територіальної громади



Герб Якушинецької територіальної громади являє собою щит прямокутної форми із заокругленою нижньою частиною. Радіус заокруглення дорівнює  $\frac{1}{2}$  ширини щита.

Співвідношення висоти і ширини складає 8 до 7.

Основною частиною герба є перев'язь, ширина якої становить  $\frac{1}{4}$  ширини щита. Перев'язь утворена трьома смугами: центральна - синього кольору, по сторонам якої розміщені червоні. Ширина середньої смуги складає  $\frac{4}{6}$  ширини перев'язі, а дві бокові – по  $\frac{1}{6}$  кожна. У центрі герба, на смугі синього кольору зображена Роза вітрів.

Середня смуга синього кольору символізує водойми, а саме ставки, які географічно розділяють територію по рельєфу. Роза вітрів та її вісім кінців символізують вісім територіальних громад, які об'єдналися в одну. Роза вітрів на нашому гербі це символ розквіту, перспектив розвитку та здатності діяти в усіх напрямках і сторонах світу.

Червоні смуги символізують дороги державного значення, що пролягають територією Якушинецької громади. Це дороги: М-21 (Виступовичі - Житомир – Могилів-Подільський – кордон із Молдовою) і М-30 (Стрий – Тернопіль – Кропивницький – Знам'янка – Луганськ – Ізварине). Червоний колір символізує особливу важливість цих доріг для економічного розвитку територіальної громади. Також вони є історичними пам'ятками нашого краю.

У верхньому правому куті гербового щита зеленого кольору знаходиться золоте 16-ти променеве сонце (історичний територіальний символ Поділля), діаметр якого складає  $\frac{1}{6}$  ширини щита. У нижній лівій частині гербового щита зеленого кольору розміщена дубова гілка золотого кольору з трьома жолудями, що символізує силу, мужність і твердість намірів, а жолуді – зрілість і історичну давність. Дубове листя з жолудями – символ повної сили, зрілості. Дуб є типовим та характерним для території Якушинецької громади деревом. Зелений колір на геральдичному щиті означає природну родючість, багатство нашого краю.

По периметру щита – облямівка (контур) шириною, що дорівнює  $\frac{3}{100}$  ширини щита. Щит увінчаний золотою короною з 5-ти колосків, яка вказує на статус населеного пункту та адміністративне підпорядкування.

# Прапор Якушинецької територіальної громади



Прапор Якушинецької громади являє собою прямокутне полотнище зі співвідношенням сторін 2/3. На полотнищі розташовані 5 смуг: верхня і нижня – зелені, середня – синя, по обидві сторони якої розміщуються вузькі червоні.

Висота смуг: верхньої і нижньої – по  $\frac{1}{4}$  висоти прапора, середньої разом з вузькими  $\frac{1}{2}$  висоти прапора. Висота вузьких смуг становить по  $\frac{1}{6}$  кожної від  $\frac{1}{2}$  частини розміру середньої смуги.

В центрі прапора розміщена роза вітрів, її вісім кінців символізують вісім територіальних громад, які об'єдналися в одну. Роза вітрів для

нашої громади символізує розквіт, перспективи розвитку та здатність діяти в усіх напрямках і сторонах світу.


**Посібник з  
використання герба  
Якушинецької  
територіальної громади**



Осучаснене зображення Герба Якушинецької територіальної громади, обрамованого картушем із короною.



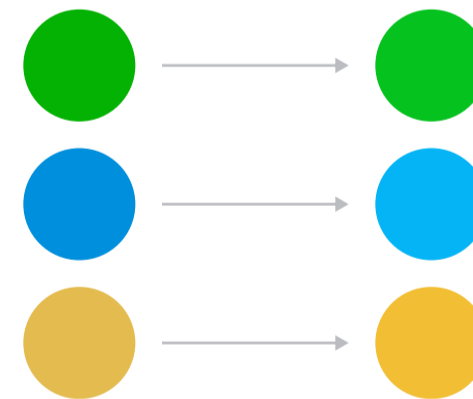
Герб Якушинецької територіальної громади




Герб Якушинецької територіальної громади

3 колоски на блакитному тлі, які символізували населені пункти, що входили до громади, замінені на розу вітрів, де її вісім кінців символізують вісім територіальних громад, які об'єдналися в одну.

Корекція кольорів:



# Герб монохромний



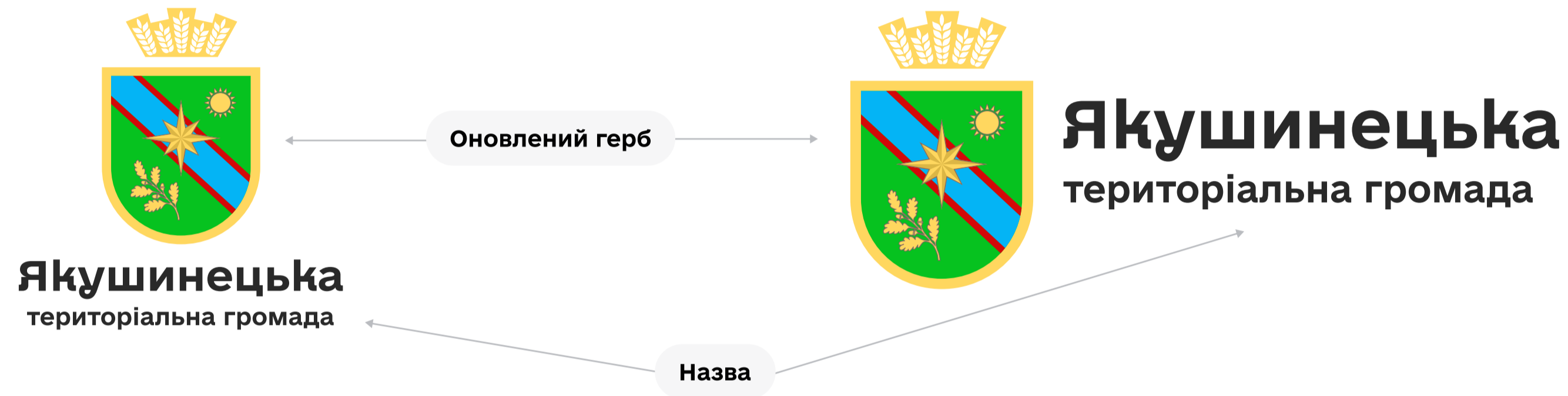
Для світлого тла



Для темного тла

Для певних випадків розроблено монохромні версії герба. Для світлого й темного тла.

# Приклади правильного використання герба громади та назви



## Англомова версія



## Мінімальний розмір



# Приклади неправильного використання

При використанні герба необхідно уникати будь-якого спотворення його відображення: деформація, змінення пропорцій герба чи напису, обертання напису, зміна шрифту напису, накладання тіней, градієнтів та іншого.



Якушинецька громада


Якушинецька громада



Якушинецька територіальна громада



Якушинецька громада



Якушинецька громада



Якушинецька громада

Якушинецька громада




Якушинецька громада



# Охоронне поле

Це частина гербу на якій відсутній будь-який контент



**■ Якушинецька**  
територіальна громада



**Якушинецька**  
територіальна громада


**■** = комфортне охороне поле. Ця форма базується на пропорціях сторін герба

# Герб громади на кольоровому та монохромному тлі



На чорному, білому та зеленому тлі використовується оригінальний кольоровий герб.

На світло-сірих відтінках також можна використовувати кольоровий герб, але слідкуйте за контрастом.



На інших кольорах використовується монохромний герб, враховуючи контраст.

# Розміщення герба громади на зображеннях



Кольоровий герб гарно виглядає на будь-яких фото. Але стежте, щоб він контрастував із тлом.



Стежте, щоб герб контрастував із тлом.



Стежте, щоб герб не закривав важливі пам'ятки.



Не розміщуйте герб на дуже активних, контрастних зображеннях.

# Де використовувати символіку Якушинецької територіальної громади?



- ✓ Поліграфічна продукція громади
- ✓ Сувенірна продукція громади
- ✓ Громадські заходи
- ✓ Зовнішні події, в яких бере участь громада
- ✓ Вуличний дизайн (таблички, сітілайти)
- ✓ Місцевий бізнес
- ✓ Туристична інфраструктура



- ✓ Офіційна документація Якушинецької сільської ради
- ✓ Листування
- ✓ Корпоративний стиль



- ✓ Зовнішні події, в яких бере участь громада
- ✓ Місцевий бізнес
- ✓ Туристична інфраструктура
- ✓ Зовнішні події, у яких бере участь рада
- ✓ Елементи оформлення ради, комунальних закладів, підприємств