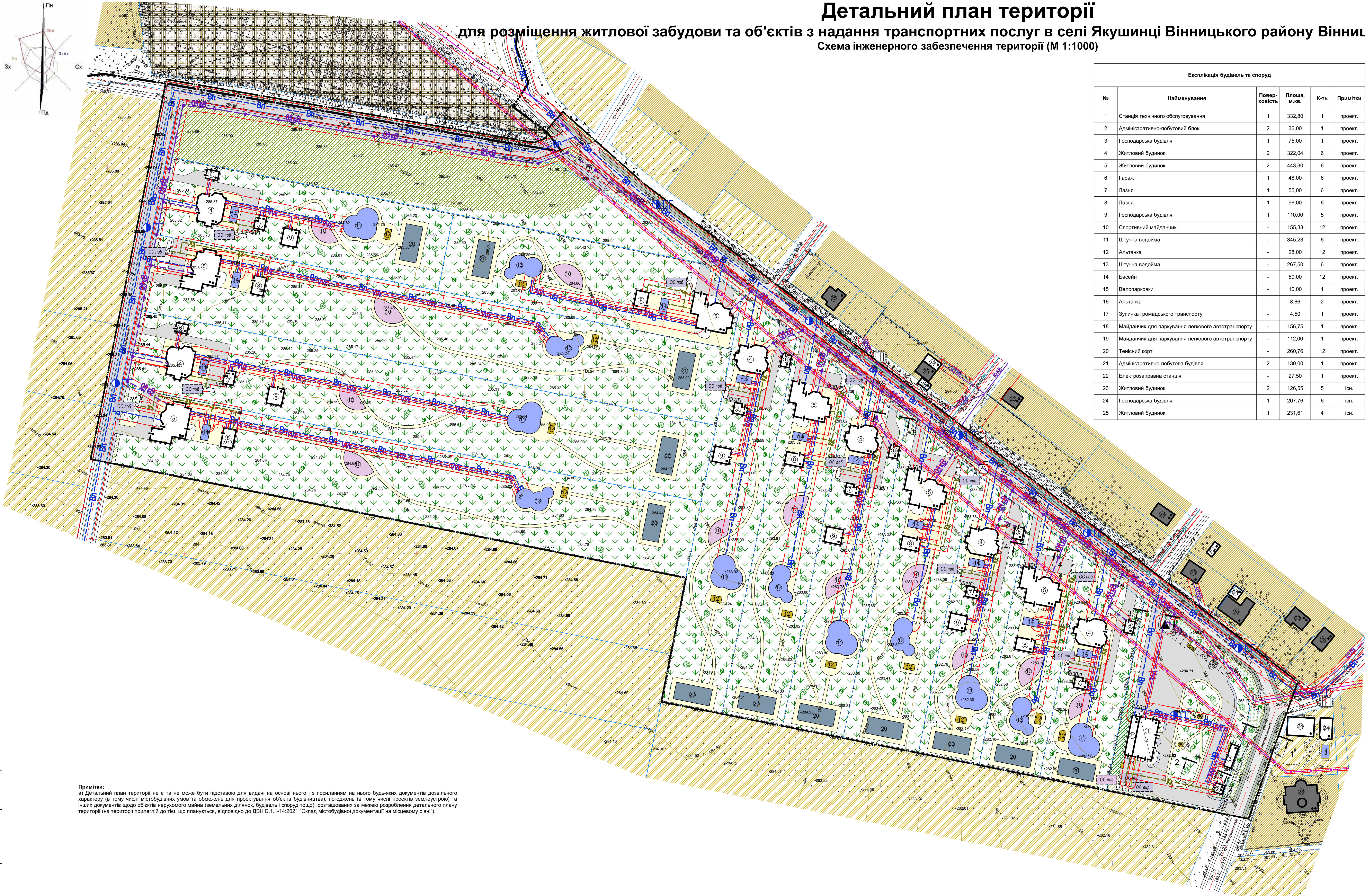


Детальний план території

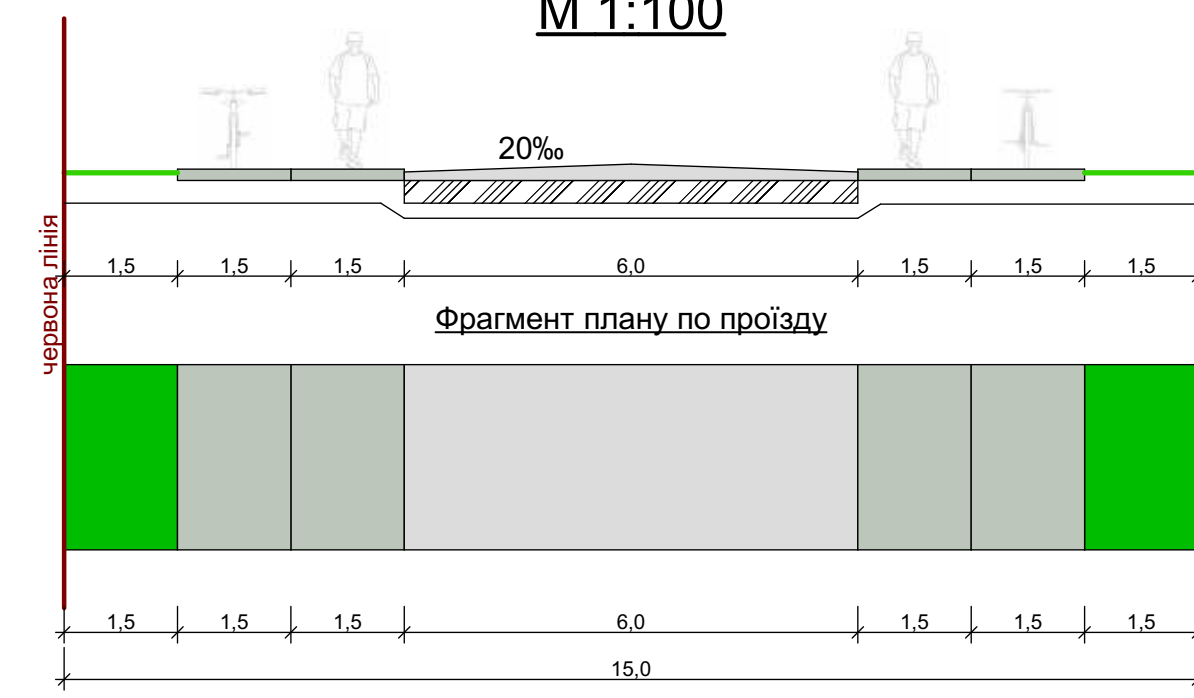
для розміщення житлової забудови та об'єктів з надання транспортних послуг в селі Якушинці Вінницького району Вінницької області

Схема інженерного забезпечення території (М 1:1000)

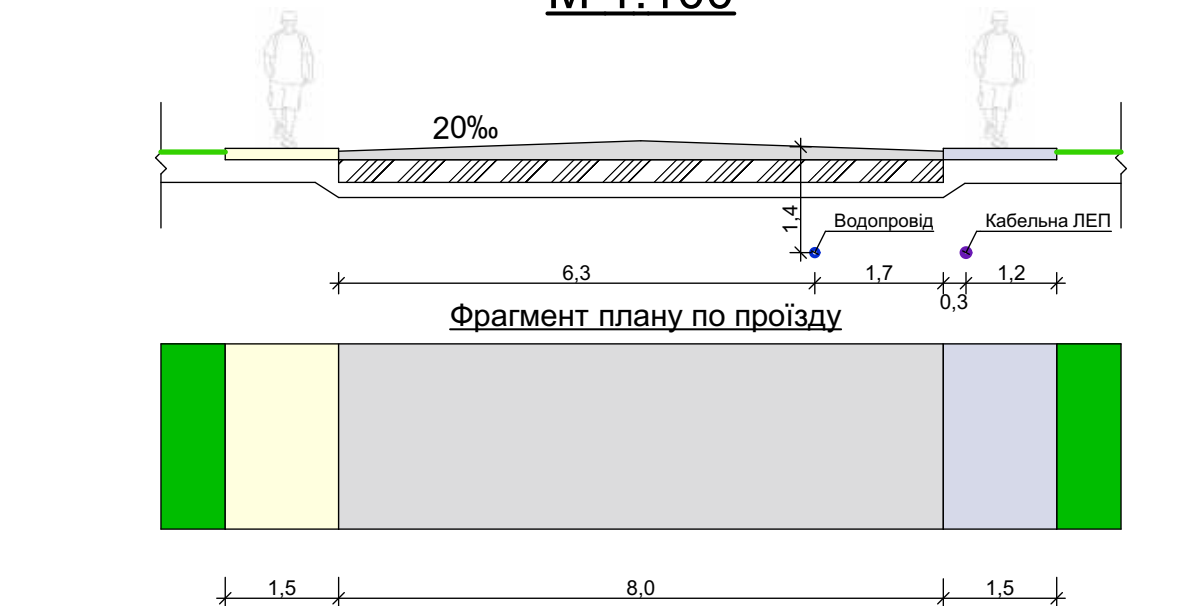


№	Найменування	Поверховість	Площа, м.кв.	К-ть	Примітки
1	Станція технічного обслуговування	1	332,80	1	проект.
2	Адміністративно-побутовий блок	2	36,00	1	проект.
3	Господарська будівля	1	75,00	1	проект.
4	Житловий будинок	2	322,04	6	проект.
5	Житловий будинок	2	443,30	6	проект.
6	Гараж	1	48,00	6	проект.
7	Лазня	1	55,00	6	проект.
8	Лазня	1	96,00	6	проект.
9	Господарська будівля	1	110,00	5	проект.
10	Спортивний майданчик	-	155,33	12	проект.
11	Штучна водойма	-	345,23	6	проект.
12	Альтанка	-	28,00	12	проект.
13	Штучна водойма	-	267,50	6	проект.
14	Басейн	-	50,00	12	проект.
15	Велопарковки	-	10,00	1	проект.
16	Альтанка	-	8,66	2	проект.
17	Зупинка громадського транспорту	-	4,50	1	проект.
18	Майданчик для паркування легкового автотранспорту	-	156,75	1	проект.
19	Майданчик для паркування легкового автотранспорту	-	112,00	1	проект.
20	Тенісний корт	-	260,76	12	проект.
21	Адміністративно-побутова будівля	2	130,00	1	проект.
22	Електрозаправна станція	-	27,50	1	проект.
23	Житловий будинок	2	126,55	5	інс.
24	Господарська будівля	1	207,76	6	інс.
25	Житловий будинок	1	231,61	4	інс.

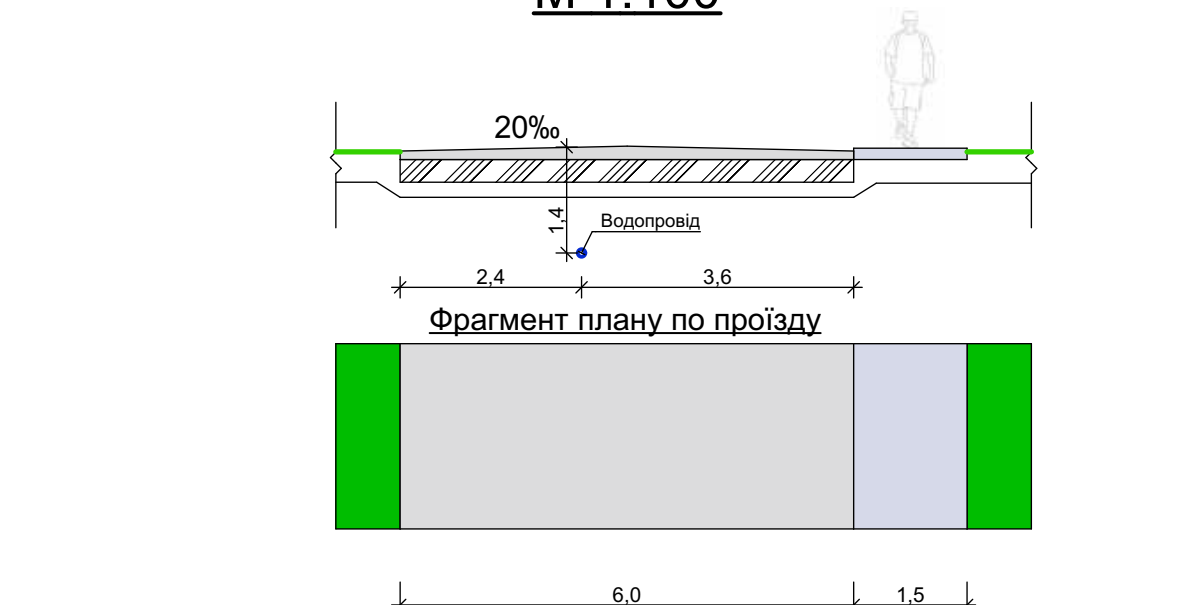
Проїзд (1-1)
М 1:100



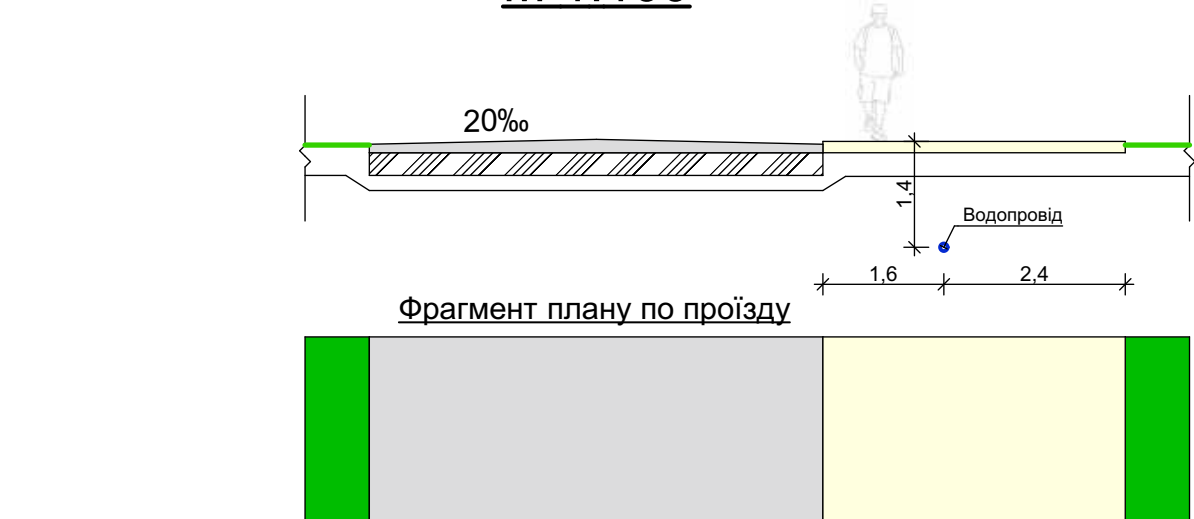
Проїзд (2-2)
М 1:100



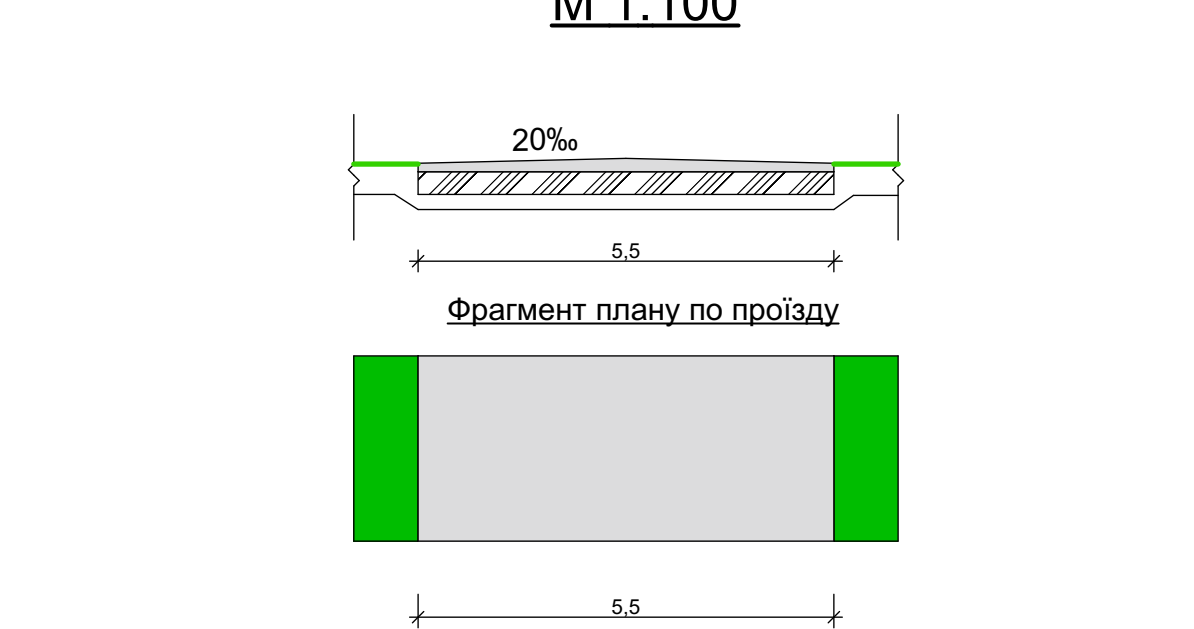
Проїзд (3-3)
М 1:100



Проїзд (4-4)
М 1:100



Проїзд (5-5)
М 1:100



Умовні позначення		
Існуючі	Проектні	Назва
МЕЖІ ТА ФУНКЦІОНАЛЬНЕ ЗОНУВАННЯ ТЕРИТОРІЇ (ЗЕМЕЛЬНИХ ДІЛЯНОК)		
		Межа розроблення детального плану території
		Межа земельної ділянки
		Вісь автодороги
		Територія сільськогосподарського призначення
		Територія зелених насаджень спеціального користування
		Територія озеленення, що розрахована на навітаження легкового автомобіля
		Територія зелених насаджень загального користування
		Територія зелених насаджень обмеженого користування
		Територія житлової садибної забудови, садового товариства
		Закрите калитковий захід
ДОРОГИ, ВУЛИЦІ, ПРОЇЗДИ		
		Асфальтове дорожнє покриття
		Асфальтове тротуарне покриття
		Тротуарна плитка
БУДІВЛІ ТА СПОРУДИ		
		Житловий будинок
		Виробнича будівля
		Знесена будівля/споруда
		Контейнери для збору сміття
		Пожевний щит
		Огорожа
ПЛАНУВАЛЬНІ ОБМЕЖЕННЯ		
		Межа охоронної зони від інженерних мереж та споруд
МАГІСТРАЛЬНІ ІНЖЕНЕРНІ МЕРЕЖІ (СПОРУДИ)		
		Кабельна лінія зв'язку
		Повітряна лінія зв'язку
		Повітряна лінія електропередач 10 кВт
		Повітряна лінія електропередач 0,4 кВт
		Кабельна лінія електропередач 0,4 кВт
		Кабельна лінія електропередач 10 кВт
		Газопровід низького тиску
		Господарсько-питний водопровід
		Мережа самопливної побутової каналізації
		Самопливна каналізаційна мережа виробничої каналізації
		Очисні споруди поверхневих стічних вод
		Очисні споруди виробничої каналізації
		Очисні споруди побутової каналізації
		Комплектна трансформаторна електропідстанція
		Пожевний резервуар
		Пожевний гідрант

МАСШТАБ 1:1000 (в 1см - 10м)
10 0 10 20 30 40 50 60 70 80 90 100

Лист № 001/2024
Підпис: [Signature]
Дата: 2024

Примітки:
а) Детальний план території не є та не може бути підставою для видачі на основі нього і з посиланням на нього будь-яких документів дозвільного характеру (в тому числі містобудівних умов та обмежень для проектування об'єктів будівництва), погоджень (в тому числі проектів землеустрою) та інших документів щодо об'єктів нерухомого майна (земельних ділянок, будівель і споруд тощо), розташованих за межами розроблення детального плану території (на території прилеглий до тієї, що планується, відповідно до ДБН Б.1.1-14:2021 "Склад містобудівної документації на місцевому рівні").

1324-ДПТ					
Зм.	Кіл.уч.	Арк.	Надк.	Діляк.	Дата
Г.А.П.	Басистий	Герій	Герій	Герій	2024
Н.контр.	Герій				2024
Перевірив	Басистий	Герій			2024
Розробив	Герій				2024

Детальний план території
Схема інженерного забезпечення території (М 1:1000)

Стадія	Аркуш	Аркушів
ДПТ	7	10

ТОВ "АПЛАН"