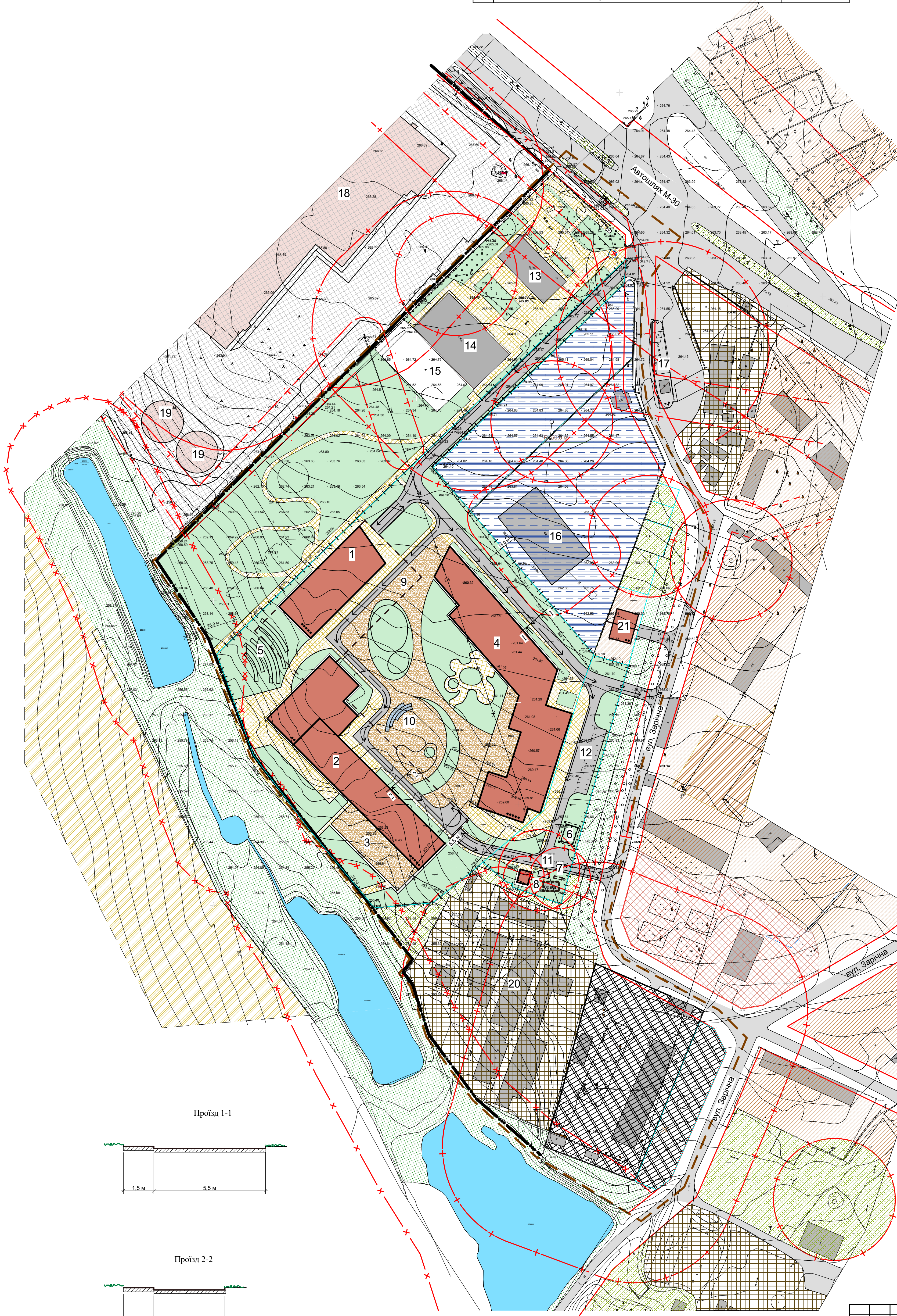
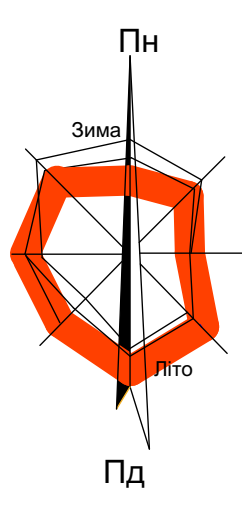


Проектний план та схема планувальних обмежень.  
у використанні земель. М1:1000.

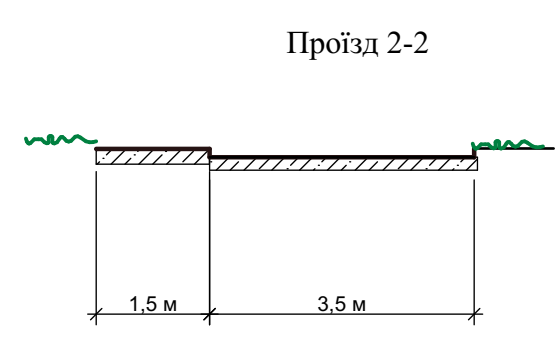
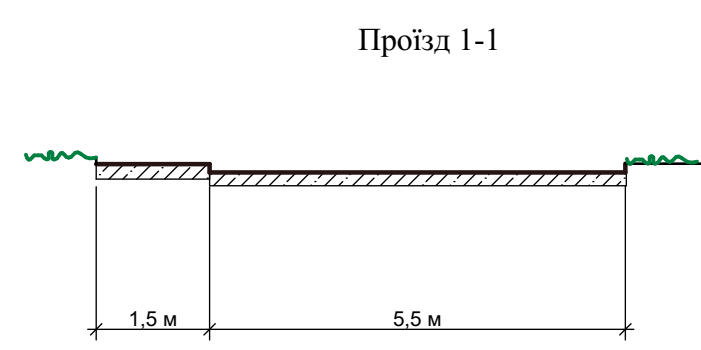
Експлікація будівель та споруд

№ по ГП	Найменування	Примітка	№ по ГП	Найменування	Примітка
1	Офісна будівля (5 пов.)	проект.	12	Майданчик для тимчасової стоянки автомобілів	"
2	Готель з рестораном (2-5 пов.)	"	13	Офісна будівля	існ.
3	Відкрита тераса	"	14	Ангар (склад)	"
4	Торгово-офісна будівля (5 пов.)	"	15	Тенісний корт	"
5	Амфітеатр	"	16	СТО на 5 постів	"
6	Пожежні резервуари	"	17	АЗС	"
7	Очисні споруди поверхневих стоків БЮТАЛ	"	18	Склад	раніше запрект.
8	Трансформаторна підстанція	"	19	Пожежні резервуари	"
9	Підземний паркінг	"	20	Гаражі	існ.
10	Фонтан	"	21	Блоковані садибні будинки	проект.
11	Майданчик для сміттєзбірників	"			

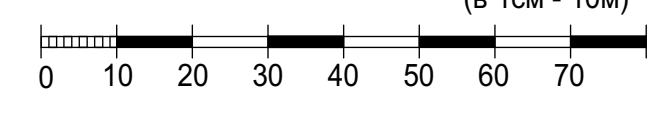


Умовні позначення

існуючі	проектні	найменування
		межа села Зарванці
		межа детального плану
		межа земельних ділянок
		межа відведеної земельної ділянки
		територія сільськогосподарського призначення
		територія складів
		територія громадського призначення
		багатоквартирна житлова забудова
		садибна житлова забудова
		блокована малоповерхова житлова забудова
		територія транспортної інфраструктури
		територія виробнича
		територія комунальних об'єктів
		зелені насадження загального користування
		зелені насадження спеціального призначення
		водні об'єкти
		будинки і споруди
		будинки і споруди (раніше запроєктовані)
		межа підземного паркінга
		озеленення
		асфальтобетонне покриття проїздів
		покриття тротуарів, доріжок
		покриття майданчиків, доріжок
		охоронна зона інженерних мереж
		прибережна захисна смуга
		санітарно-захисна зона
		червоні лінії
		напрямок руху автотранспорту



Масштаб 1:1000



Погоджене:  
Замість №в. N  
Підпис/дата  
№в. N ориг.

823/1 - ДПТ					
Детальний план території в с. Зарванці, Вінницького району, Вінницької області, обмеженої автошляхом М-30, вулицею Зарвчанська та межами населеного пункту для нового будівництва торгово-офісних та готельно-ресторанної будівель					
Змін.	Кільк.	Аркуш	Ндок.	Підпис	Дата
ГАП	Ломачевський				
Перевірив	Сич				
Розробив	Ломачевський				
Проектний план та схема планувальних обмежень у використанні земель. М1:1000. Схема транспортної мобільності та інфраструктури.				Стадія	Аркуш
				ДПТ	3
				Інститут Вінницяагропроект	