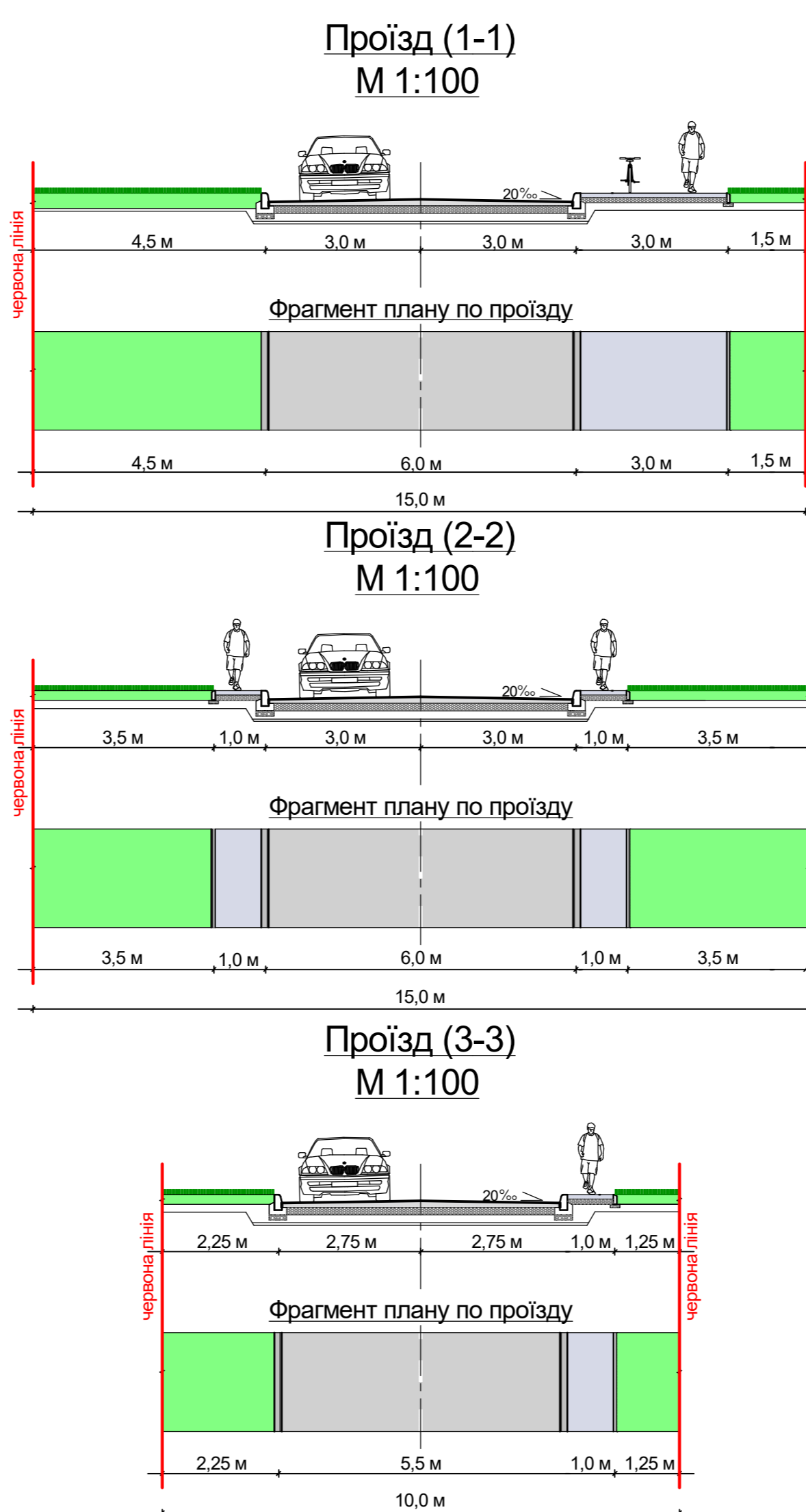
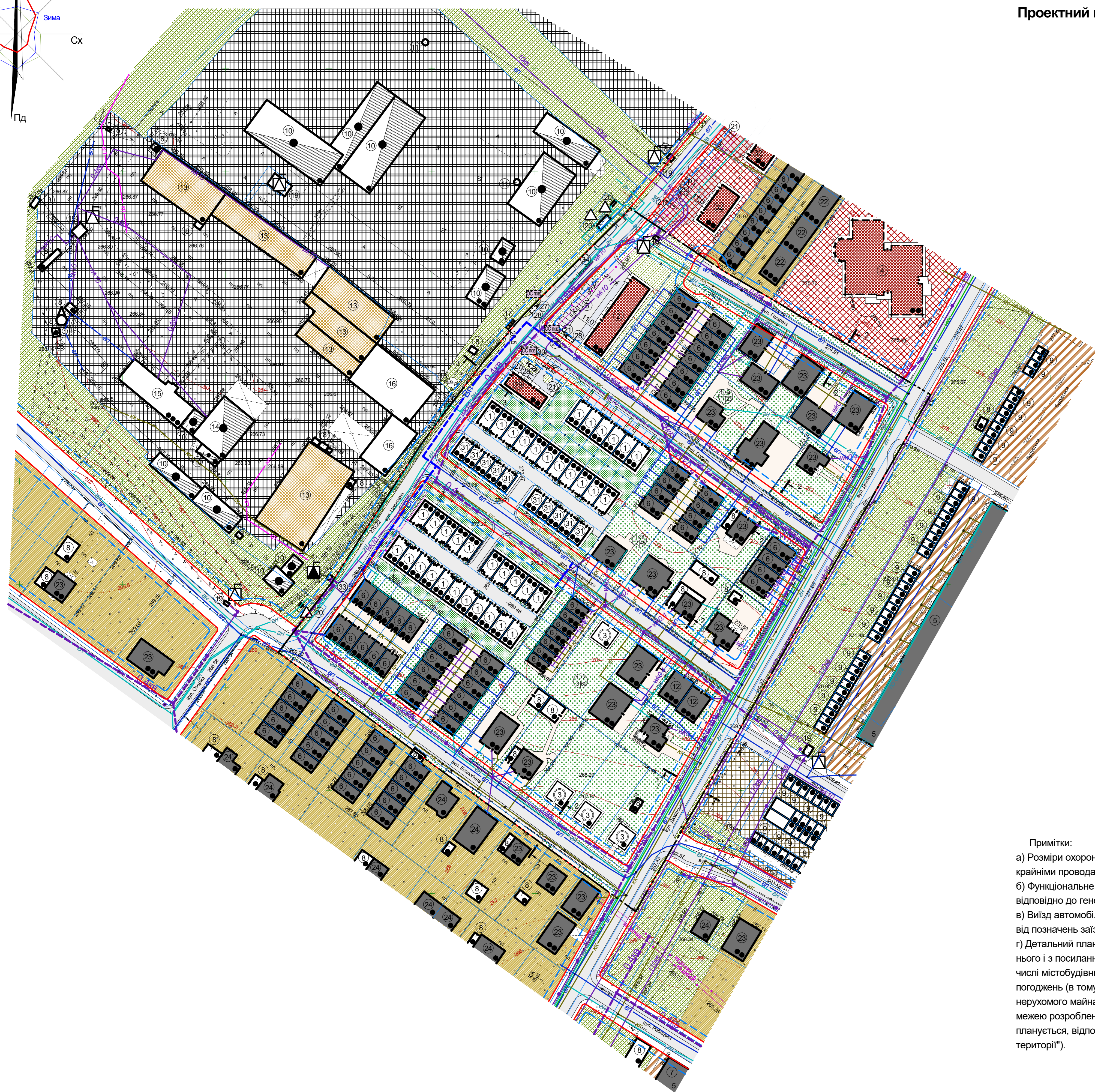
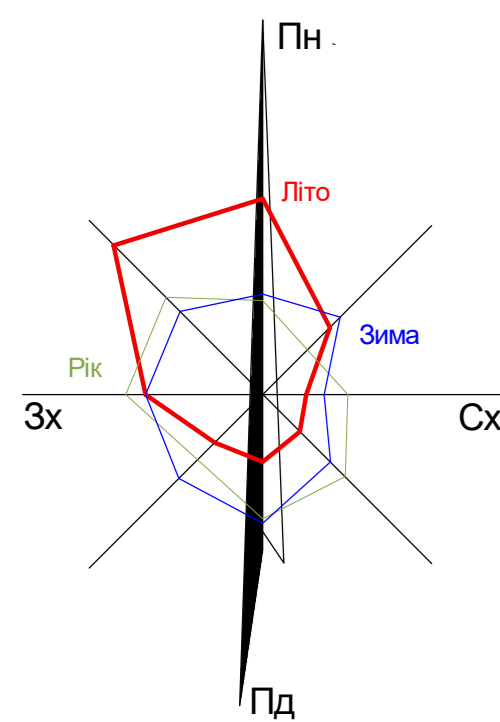


# Детальний план території в межах вулиць Дюківська, Екологічна, Церковна та Гагаріна у с. Зарванці Вінницького району Вінницької області

Проектний план. План червоних ліній (М 1:1000)



Примітки:  
 а) Розміри охоронних зон ЛЕП встановлені з урахуванням середньої відстані між крайніми проводами у місцях їх найбільшого відхилення від осі;  
 б) Функціональне зонування території розроблення детального плану відображено відповідно до генерального плану та плану зонування с. Зарванці.  
 в) Вїзд автомобілів з будівель та територій передбачено в протилежному напрямку від позначень заїздів.  
 г) Детальний план території не є та не може бути підставою для видачі на основі нього і з посиланням на нього будь-яких документів дозвільного характеру (в тому числі містобудівних умов та обмежень для проектування об'єктів будівництва), погоджень (в тому числі проектів землеустрою) та інших документів щодо об'єктів нерухомого майна (земельних ділянок, будівель і споруд тощо), розташованих за межею розроблення детального плану території (на території прилеглої до тієї, що планується, відповідно до п. 5.6 ДБН Б.1.1-14:2012 "Склад та зміст детального плану території").

## Умовні позначення

Існуючі	Проектні	Назва
<b>МЕЖІ ТА ФУНКЦІОНАЛЬНЕ ЗОНУВАННЯ ТЕРИТОРІЙ (ЗЕМЕЛЬНИХ ДІЛЯНОК)</b>		
---	---	Межа території, що проектується
---	---	Межа земельної ділянки
а) б) а) асфальт, б*) тротуар	а*) б*)	Дорога, вулиця, проїзд: а) плитка, б) бетон, а*) асфальт, б*) тротуар
[Pattern]	[Pattern]	Територія житлової садибної забудови
[Pattern]	[Pattern]	Територія житлової блокованої забудови
[Pattern]	[Pattern]	Територія житлової багатоквартирної забудови
[Pattern]	[Pattern]	Територія громадської забудови
[Pattern]	[Pattern]	Територія виробнича
[Pattern]	[Pattern]	Територія комунальних об'єктів
[Pattern]	[Pattern]	Територія зелених насаджень загального користування
[Pattern]	[Pattern]	Територія зелених насаджень спеціального користування
<b>БУДІВЛІ ТА СПОРУДИ</b>		
[Symbol]	[Symbol]	Житловий будинок
[Symbol]	[Symbol]	Нежитловий будинок
[Symbol]	[Symbol]	Виробнича будівля
[Symbol]	[Symbol]	Складська будівля
[Symbol]	[Symbol]	Навіс
[Symbol]	[Symbol]	Житловий будинок, що запроєктовано раніше
[Symbol]	[Symbol]	Громадська будівля, що запроєктована раніше
[Symbol]	[Symbol]	Громадська будівля
[Symbol]	[Symbol]	Огорожа
[Symbol]	[Symbol]	Контейнери для збору сміття
[Symbol]	[Symbol]	Площа кварталу
[Symbol]	[Symbol]	Номер кварталу
[Symbol]	[Symbol]	Кількість ділянок
<b>ПЛАНУВАЛЬНІ ОБМЕЖЕННЯ</b>		
[Symbol]	[Symbol]	Лінія регулювання забудови
[Symbol]	[Symbol]	Червона лінія вулиць
<b>МАГІСТРАЛЬНІ ІНЖЕНЕРНІ МЕРЕЖІ (СПОРУДИ)</b>		
[Symbol]	[Symbol]	Повітряна лінія електропередач 110 кВ
[Symbol]	[Symbol]	Повітряна лінія електропередач 10 кВ
[Symbol]	[Symbol]	Повітряна лінія електропередач 0,4 кВ
[Symbol]	[Symbol]	Кабельна лінія електропередач 0,4 кВ
[Symbol]	[Symbol]	Кабельна лінія електропередач 10 кВ
[Symbol]	[Symbol]	Підземний газопровід високого тиску
[Symbol]	[Symbol]	Підземний газопровід середнього тиску
[Symbol]	[Symbol]	Підземний газопровід низького тиску
[Symbol]	[Symbol]	Господарсько-питний водопровід
[Symbol]	[Symbol]	Кабельна лінія зв'язку
[Symbol]	[Symbol]	Мережа самопливної побутової каналізації
[Symbol]	[Symbol]	Самопливна каналізаційна мережа відведення поверхневих вод
[Symbol]	[Symbol]	Напірна каналізаційна мережа комунальної каналізації
[Symbol]	[Symbol]	Комплектна трансформаторна електростанція
[Symbol]	[Symbol]	Газорозподільний пункт
[Symbol]	[Symbol]	Артезіанська свердловина
[Symbol]	[Symbol]	Очисні споруди поверхневих вод

## Експлікація будівель та споруд

Номер на плані	Найменування	Поверховість	Площа забудови, м <sup>2</sup>	Кільк.	Примітки
1.	Житловий будинок	2	83,75	38	проект.
2.	Офісно-торгівельна будівля	2	422,00	2	проект.
3.	Житловий будинок	1	94,75	4	запроєк. раніше
4.	Дошкільний навчальний заклад	2	-	1	запроєк. раніше
5.	Майданчик для паркування легкових транспортних засобів на 10 парко-місць	-	127,00	2	проект.
6.	Житловий будинок	2	-	84	існ.
7.	Багатоквартирний житловий будинок	5	-	2	існ.
8.	Нежитлова будівля	1	-	36	існ.
9.	Гараж	1	-	71	існ.
10.	Виробнича будівля	1	-	1	існ.
11.	Димова труба	-	-	2	існ.
12.	Житловий будинок	3	-	2	існ.
13.	Матеріальний склад	1	-	6	існ.
14.	Механічна майстерня	1	-	1	існ.
15.	Офісна будівля	3	-	1	існ.
16.	Гараж для легкових автомобілів	1	-	2	існ.
17.	Контейнери для збору сміття	-	13,34	2	проект.
18.	Резервуар	-	-	1	існ.
19.	Комплектна трансформаторна електростанція	-	-	6	існ.
20.	Газорозподільний пункт	-	-	3	існ.
21.	Майданчик для паркування велосипедів на 12 парко-місць	-	14,39	4	проект.
22.	Житловий будинок	3	-	4	існ.
23.	Житловий будинок	2	-	25	існ.
24.	Житловий будинок	1	-	9	існ.
25.	Майданчик для паркування легкових транспортних засобів на 7 парко-місць	-	101,75	1	проект.
26.	Артезіанська свердловина	-	-	1	існ.
27.	Очисна споруда поверхневих стічних вод	-	1,33	3	проект.
28.	Резервуар очищених стоків	-	5,60	3	проект.
29.	Офісно-торгівельна будівля	2	143,50	1	проект.
30.	Майданчик для паркування легкових транспортних засобів на 4 парко-місця	-	52,00	1	проект.
31.	Житловий будинок	2	72,41	10	проект.
32.	Офісно-торгівельна будівля	2	209,00	2	проект.
33.	Комплектна трансформаторна електростанція	-	-	1	проект.
34.	Майданчик для паркування легкових транспортних засобів на 8 парко-місць	-	144,92	1	проект.

МАСШТАБ 1:1000 (в 1см - 10м)  
 10 0 10 20 30 40 50 60 70 80 90 100

0921-ДПТ					
Зам.	Кітч.	Акс.	Нарк.	Підпис.	Дата
Г.А.П.	Басистий	Герій	Герій	10.21	10.21
Н.Контроль	Герій	Герій	Герій	10.21	10.21
Перевірив	Басистий	Герій	Герій	10.21	10.21
Розробив	Герій	Герій	Герій	10.21	10.21
Детальний план території					Архив
Проектний план. План червоних ліній (М 1:1000)					Архив
					7
					ТОВ "АПЛАН"