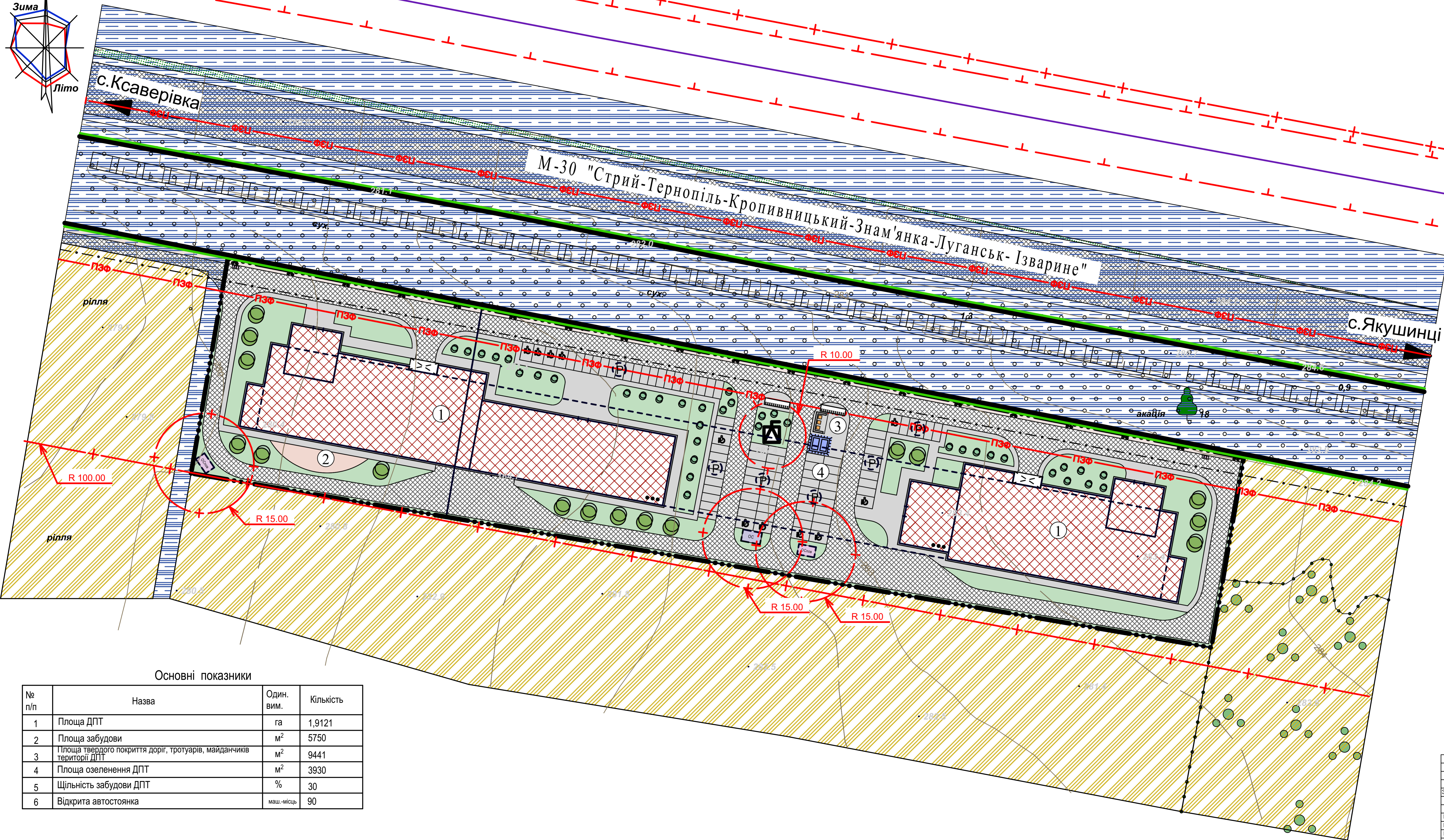
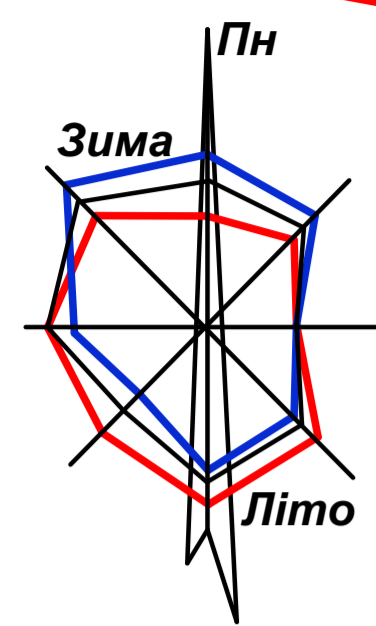


Проектний план та схема проектних обмежень у використанні земель. М1:500



Експлікація будівель і споруд

| № п/п | Найменування будівель та споруд | К-сть | Примітка |
|-------|---|-------|----------|
| 1 | Торгово-офісна будівля | 2 | Проектн. |
| 2 | Майданчик відпочинку працівників | 1 | Проектн. |
| 3 | Майданчик під контейнери для ТПВ | 1 | Проектн. |
| 4 | Тимчасова стоянка для автомобілів місткістю 90 маш.-місць | 1 | Проектн. |

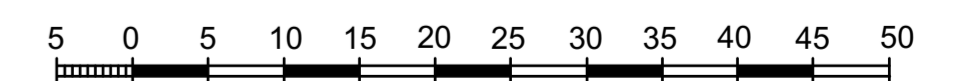
Умовні позначення

| Існуючі | Проектні | Найменування |
|---------|----------|---|
| | | Територія громадської забудови |
| | | Територія транспортної інфраструктури |
| | | Територія сільськогосподарського призначення |
| | | Територія зелених насаджень загального користування |
| | | Межа ДПТ |
| | | Межа земельної ділянки згідно ДЗК |
| | | Повітряні лінії електропередачі напругою 10 кВ |
| | | Межа санітарно-захисної зони |
| | | Межа охоронної зони від ЛЕП |
| | | Кабель ліній зв'язку |
| | | Межа охоронної зони природно-заповідного фонду |
| | | Межа об'єкту природно-заповідного фонду "Алеї вікових літ" |
| | | Будівля громадська |
| | | Підземний паркінг |
| | | Майданчик для контейнерів для ТПВ |
| | | Місце збереження легкового транспорту |
| | | Пожарний резервуар |
| | | Дорога, вулиця з твердим покриттям: а) асфальтовим, б) щебеневим |
| | | Трансформаторна підстанція (КТП) |
| | | Очисна споруда поверхневих стічних вод |
| | | Очисна споруда побутового каналізація |
| | | Коллектор для дощових вод |
| | | Парковка велосипедів |

Основні показники

| № п/п | Назва | Один. вим. | Кількість |
|-------|---|----------------|-----------|
| 1 | Площа ДПТ | га | 1,9121 |
| 2 | Площа забудови | м ² | 5750 |
| 3 | Площа твердого покриття доріг, тротуарів, майданчиків території ДПТ | м ² | 9441 |
| 4 | Площа озеленення ДПТ | м ² | 3930 |
| 5 | Щільність забудови ДПТ | % | 30 |
| 6 | Відкрита автостоянка | маш.-місць | 90 |

Масштаб 1:500 (в 1 см - 5 м)



| Зміна | | | | | | Дата | | |
|---|----------------|--------|--------|------|--|------------|-------|---|
| Кільк. | Аркуш | Надод. | Підпис | Дата | Дата | Дата | Дата | Дата |
| | | | | | 539 | 08/03/2024 | | |
| Детальний план території на земельній ділянці з кадастровими номерами 0520688900.01.005.0412 та 0520688900.01.005.0413 для будівництва торгово-офісної будівлі, за адресою: Рясинська ТТ Вінницький район Вінницька область | | | | | | Стадія | Аркуш | Аркушів |
| Детальний план території | | | | | | ДПТ | 4 | 11 |
| ГАП | Богачук С.С. | | | | Проектний план та схема проектних обмежень у використанні земель. М1:500 | | | ДП "Вінницький науково-дослідний та проектний інститут землеустрою" |
| Висока | Богачук С.С. | | | | | | | |
| Нач. відділу | Матвієнко О.О. | | | | | | | |

Замість інв. №

Підпис і дата

Інв. № ориг.